



BRUATORPSÅN, GRISBÄCKEN OCH BRÖMSEBÄCKEN  
VATTENRÅD

GRISBÄCK MARS 2014

# Vattenrådet

GOD  
EKOLOGISK  
STATUS


2009, ideell förening, söker årligt stöd från VM för södra Östersjöns vattendistrikt

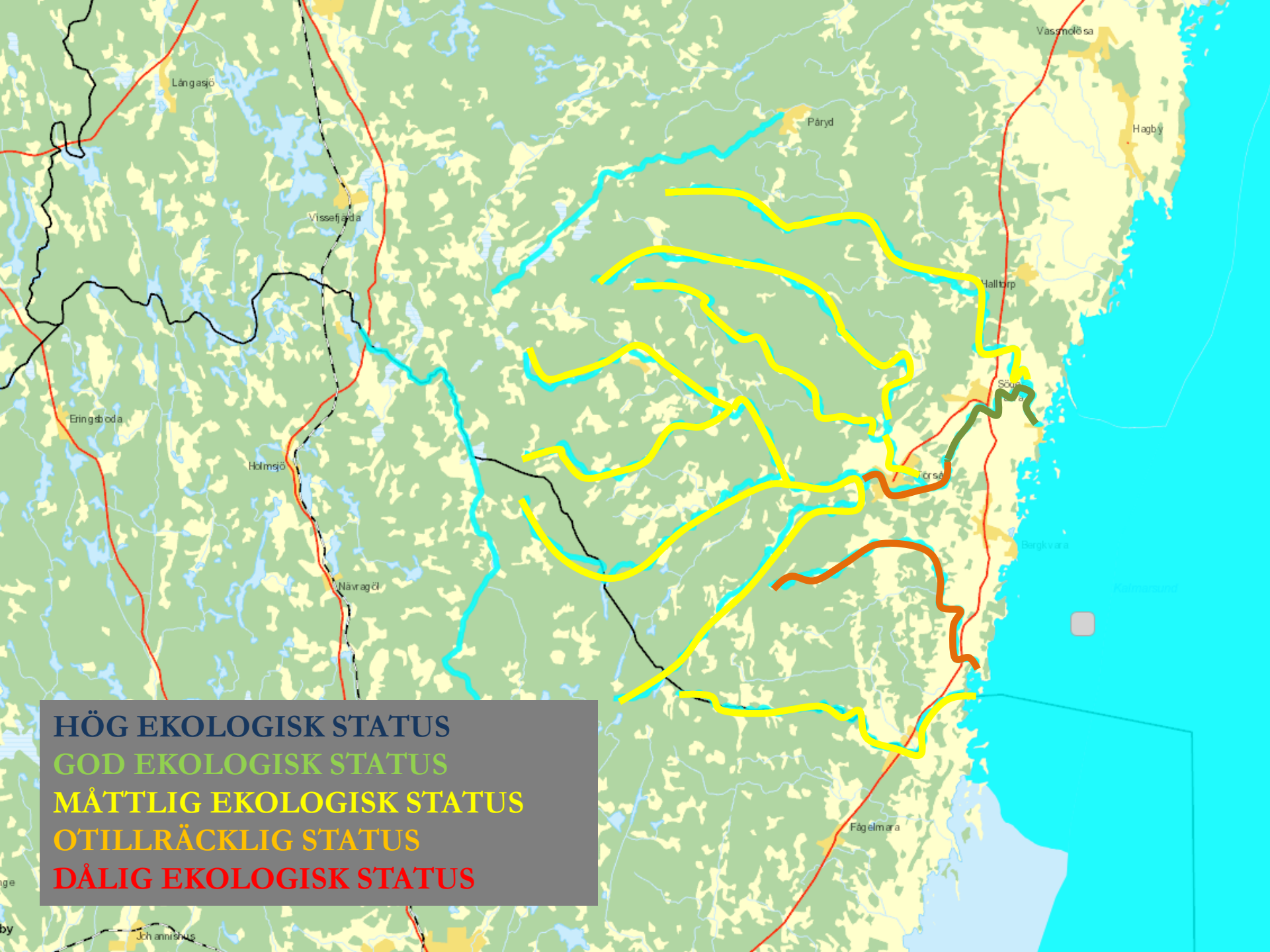
Vattenrådet representerar vattenintresset i Bruatorpsån, Grisbäcken, Brömsebäcken samt kuststräckorna i kommunen.

Representation i styrelsen:

Torsås kommun, Torsås kustmiljögrupp  
Jordbruk, Skogsbruk, Övrig närings-  
verksamhet, ospecificerad

- arbetsgrupp med fiskfokus





**HÖG EKOLOGISK STATUS**  
**GOD EKOLOGISK STATUS**  
**MÅTTLIG EKOLOGISK STATUS**  
**OTILLRÄCKLIG STATUS**  
**DÅLIG EKOLOGISK STATUS**

## Status ytvatten

### Ekologisk status och potential

Vald vattentyp: Alla ytvatten

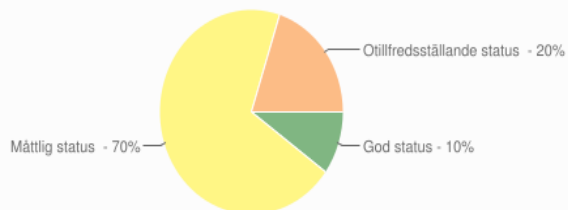
Vald storhet: Antal

Valt dataset: Vattenförekomster övrigt vatten inklusive preliminära (2010-2015)

Vald vattentyp: Alla vattenförekomster

Cykel: Cykel 2 (2010 - 2015)

Klassning	Antal
God status	2
Måttlig status	14
Otillfredsställande status	4
Data saknas	-
<b>Summa</b>	<b>20 st</b>



### Näringsämnen ?

Vald vattentyp: Alla ytvatten

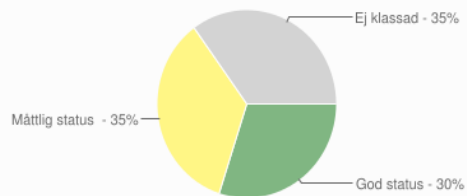
Vald storhet: Antal

Valt dataset: Vattenförekomster övrigt vatten inklusive preliminära (2010-2015)

Vald vattentyp: Alla vattenförekomster

Cykel: Cykel 2 (2010 - 2015)

Klassning	Antal
Hög status	-
God status	6
Måttlig status	7
Otillfredsställande status	-
Dålig ekologisk status	-
Ej klassad	7
Data saknas	-
<b>Summa</b>	<b>20 st</b>



## 4. Förändrade habitat genom fysisk påverkan

Vald vattentyp: Alla ytvatten

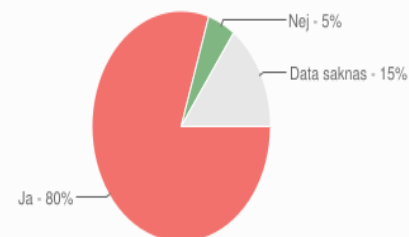
Vald storhet: Antal

Valt dataset: Vattenförekomster övrigt vatten inklusive preliminära (2010-2015)

Vald vattentyp: Alla vattenförekomster

Cykel: Cykel 2 (2010 - 2015)

Klassning	Antal
Ej klassad	-
Ja	16
Nej	1
Data saknas	3
<b>Summa</b>	<b>20 st</b>



# Aktiviteter


Flera våtmarker, biotopvård och anläggande av risvasar tillsammans med Torskolan, insektshotell med förskolan, kalkdiken, vattendragsvandringar, provfiske.


Samverkat med vattenråd både norr, söder, öster och väster.

Flera projekt, föreläsningar, event, studiebesök.

2014 uppdaterades Kustmiljöplanen till Vattenvårdsplan för kust, vattendrag och sjöar i Torsås kommun.


Dessutom har vi deltagit i olika event och berättat om vårt arbetet och speciellt om vårt samarbete.





# Aktiviteter under 2016

- Projekt Magasinera och fördröja – 2 våtmarker anläggs ht 2016.
- Bygga bort vandringshindret i gölen
- Syrejektor, fontän med belysning, gölen
- Biotopvård med Torskolan
- Insektshotell
- Utbildningsdagar i Västervik för att se hur de har jobbat med att hålla kvar näringen på åkermark.
- Vandringar i Grisbäckens avrinningsområde med fokus på åtgärder enligt Västerviksmodellen
- Nytt LOVA projekt – Grisbäcken steg 2, 2 år
- Uppföljning av effekten av våtmark i Grisbäck, 2 år
- Skogens vatten, event i Gullabo bygdegård 16 sep 2016



Skogens  
vatten




# Gör vi någon nytta?

Det finns säkert delade meningar om detta.

Men utan vattenrådet och samverkan hade fåtal av tidigare nämnda åtgärder, föreläsningar, event mm genomförts.

**V**i kan alltid göra bättre!

Precis som **V**i alla kan!





A serene landscape featuring a calm pond in the foreground, surrounded by tall reeds and grasses. The background is a dense forest of green trees under a clear sky. The water in the pond reflects the surrounding greenery and sky.

Tack för att vi  
fick ta er tid!

Och för att vi får jobba  
med allas vårt vatten!

[www.vattenorganisationer.se/bruatorpsan/](http://www.vattenorganisationer.se/bruatorpsan/)