

GRISBÄCKEN steg 2

Fokus på vattenåtgärder i Grisbäckens
avrinningsområde

För att nå god ekologisk status..
och lite till

Inspirations källor under en längre tid

- Engagemang via ideella föreningar, gröna näringen och kommunen
- Kustvårdsplan 2005
- Genomslag av EUs Ramdirektivet för vatten
- Moment 2009- 2012
- Vattenvårdsplanen 2014
- Förslag till åtgärdsprogram södra östersjöns vattendistrikt /VM

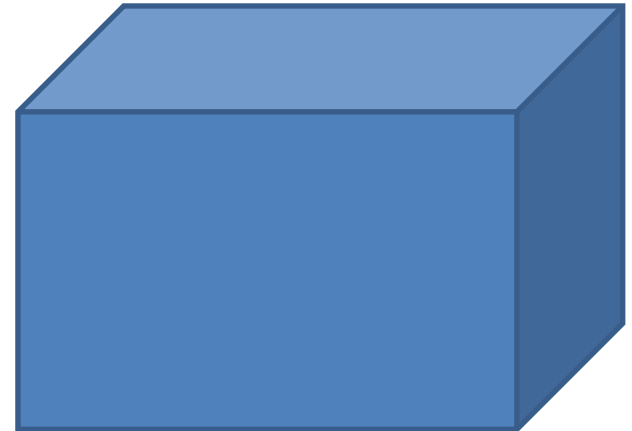
Inspirations källor under en längre tid

- Föreläsning Västerviksmodellen- hålla näringen på rätt plats - mars 2015
- CSF – catchment sensitive farming. Specifikt inriktad mot vattenvård- mars 2015
- Greppa Neringen-involvera lantbrukarna i vattenförvaltning – från ord till handling- maj 2015

Inspirations källor

EUs ramdirektiv för vatten

- **Involvera**
- **Engagemangera**
- **Planera**
- **Genomföra**



Inspirations källor

Västerviksmodellen- hålla näringen på rätt plats

- Möten för de gröna näringarna, demonstrationer och fältvandringar.
- Enskild rådgivning.
- Ett begränsat område inom ett avrinningsområde
- Många olika åtgärder.



Inspirations källor

CSF – catchment sensitive farming

Specifikt inriktad mot vattenvård - mars 2015

- Möten för lantbrukare (de gröna näringarna), demonstrationer och fältvandringar.
- Enskild rådgivning.
- Ekonomiskt stöd för vattenvårdande åtgärder på gården.
- Kurser, konferenser, symposier.

Detta vill vi

GOD EKOLOGISK STATUS

Involvera

Engagera

Planera

Genomföra

**Samlade vattenåtgärder med fokus
lagt på miljö och ekonomiska
incitament**




Detta vill vi- arbetsmodell

Prästkragemodellen”, innebär i korthet följande...

.. att bladen i prästkragen får åskådliggöra de olika näringsidkarna/företagarna i de gröna näringarna som idégivare att komma med förslag på vad och hur som kan och bör göras hemma på och i den egna verksamheten utifrån ett vattenperspektiv,

... det gula märket får representera den arbetsgrupp av ideella krafter som i Vattenrådet samlar ihop en palett av inkomna förslag till åtgärder...



Detta vill vi -åtgärdsmodell

strukturkalkning

kalkdiken

fosfordammar

två-stegsdiken


våtmarker

recirkulering av närsalter

översvämningzoner/dammar

fisklekplatser


artificiell teknik för meandring



Så här tänker vi.....

om Grisbäckens avrinningsområde

- Grisbäcken är ett avgränsat och förhållandevis litet område
- Hanterbart, möjligt att kunna utvärdera (genom bla vattenanalyser) och
- uppnå god ekologisk status



Så här tänker vi.....

Om projekt och resultat

- Sammanställer åtgärdsförslag för specifika platser i avrinningsområdet
- Visa hur utvalda konkreta åtgärder genomförs
- Sprider vidare informationen hur konkreta åtgärder genomförs
- Respektive markägare genomför åtgärder i samverkan eller på egen hand
- Via egen maskinpark och eget arbete
- Med LEADER som medfinansiär
- God ekologis status uppnås samt att näringen behålls på rätt plats



Detta förutsätter

- Torsås kommun som projektägare
 - Administration
- Markägarna är ansvarig för sina åtgärder
 - Egna initiativ – planera, genomföra redovisa timredovisning.
- LEADER som medfinansiär över tid (2021)

Detta har vi gjort

-